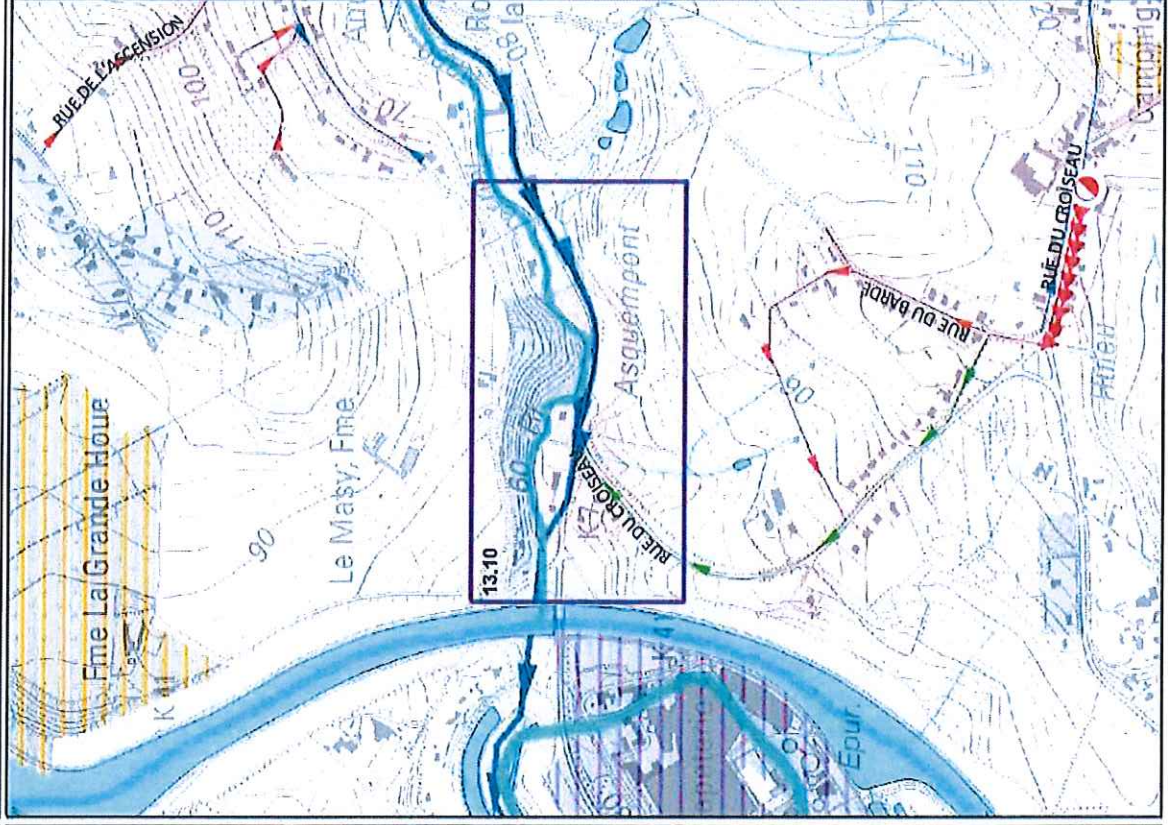
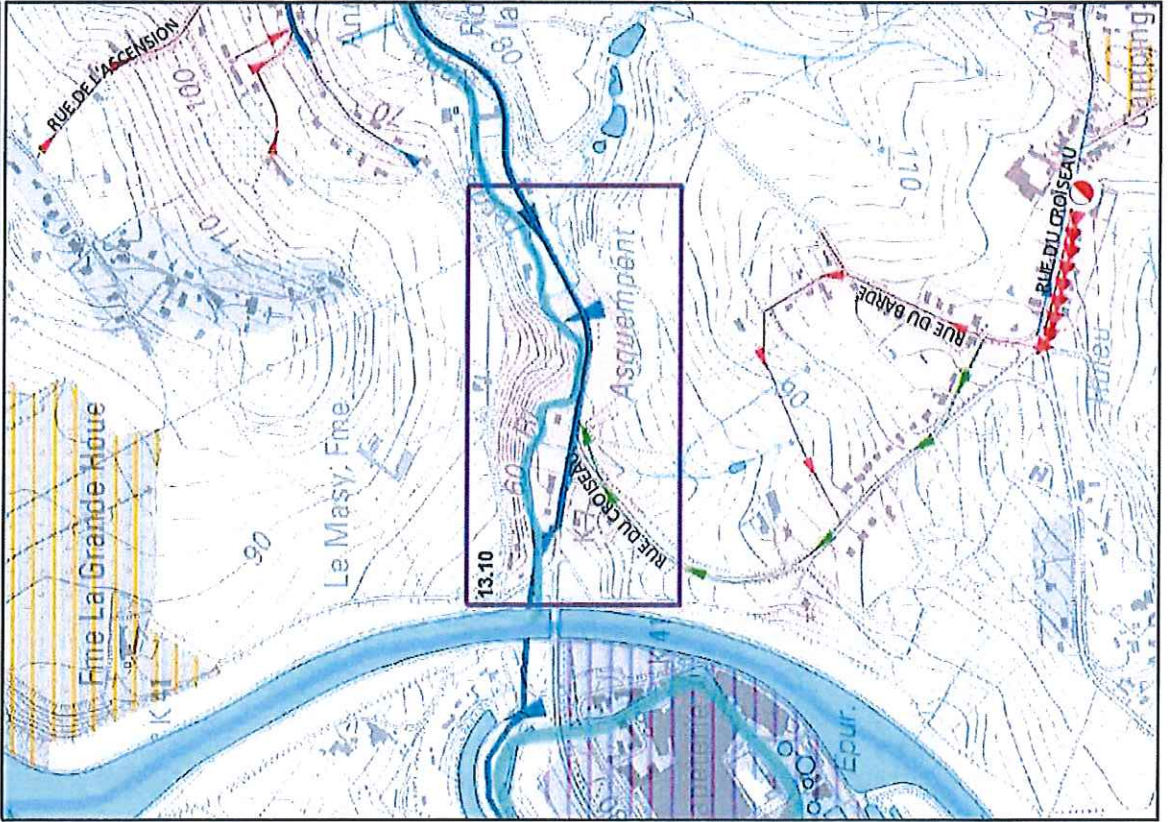


Avant-projet de modification du PASH : sous-bassin SENNE

Modification n° 13.10 - Commune d'ITTRE : Rue Vieux Pavé d'Asquemont

Situation au PASH actuel



Société Publique
de Gestion de l'Eau (SPEE)
www.spee.fr
E-mail : info@spee.fr
Service Administratif provisoire :
2, rue de la République - 59000 Lille
Tél : 03 20 22 900

Régimes d'assainissement

- Collectif**
- Autonome
 - Transitoire
 - Collectif hors zone urbanisable

- Etat des ouvrages**
Le schéma d'assainissement est repris sur la carte à titre indicatif
- Existant
 - En cours de réalisation
 - En projet
 - Inexistant

Types d'ouvrage

- Collecteur gravitaire
- Collect. sous pression
- Egout gravitaire
- Egout sous pression
- Egout à réaliser après urbanisation
- Step publique
- Station de pompage
- Station de démergement
- Bassin d'orage

Conduites d'exutoires

(représentation non exhaustive)

- Existant
- En cours de réalisation
- En projet
- Inexistant

Environnement

- Captage
- Z. prévention rapprochée
- Z. prévention éloignée
- Natura 2000
- Zone de baignade
- Z. amont de baignade

Fond de plan IGN

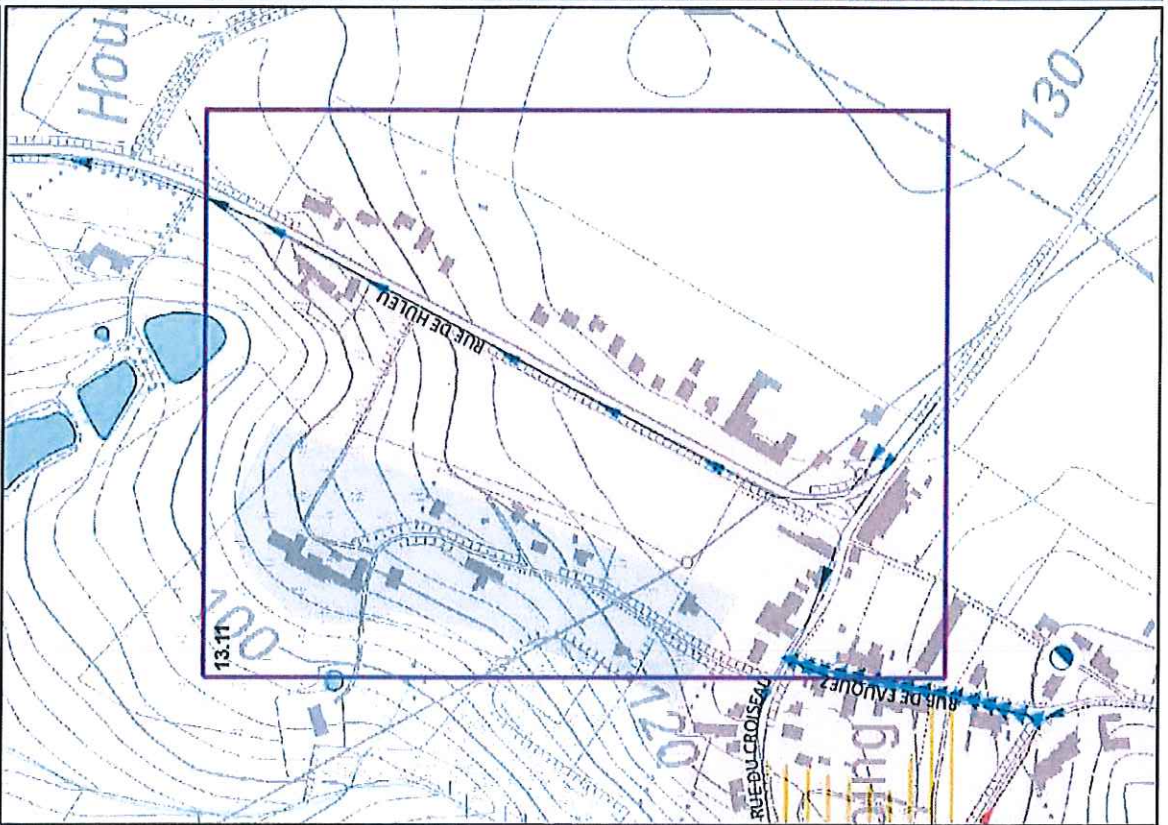
- Eau de surface
- Sous-bassin hydro.
- Limite communale

Echelle : 1:10.000

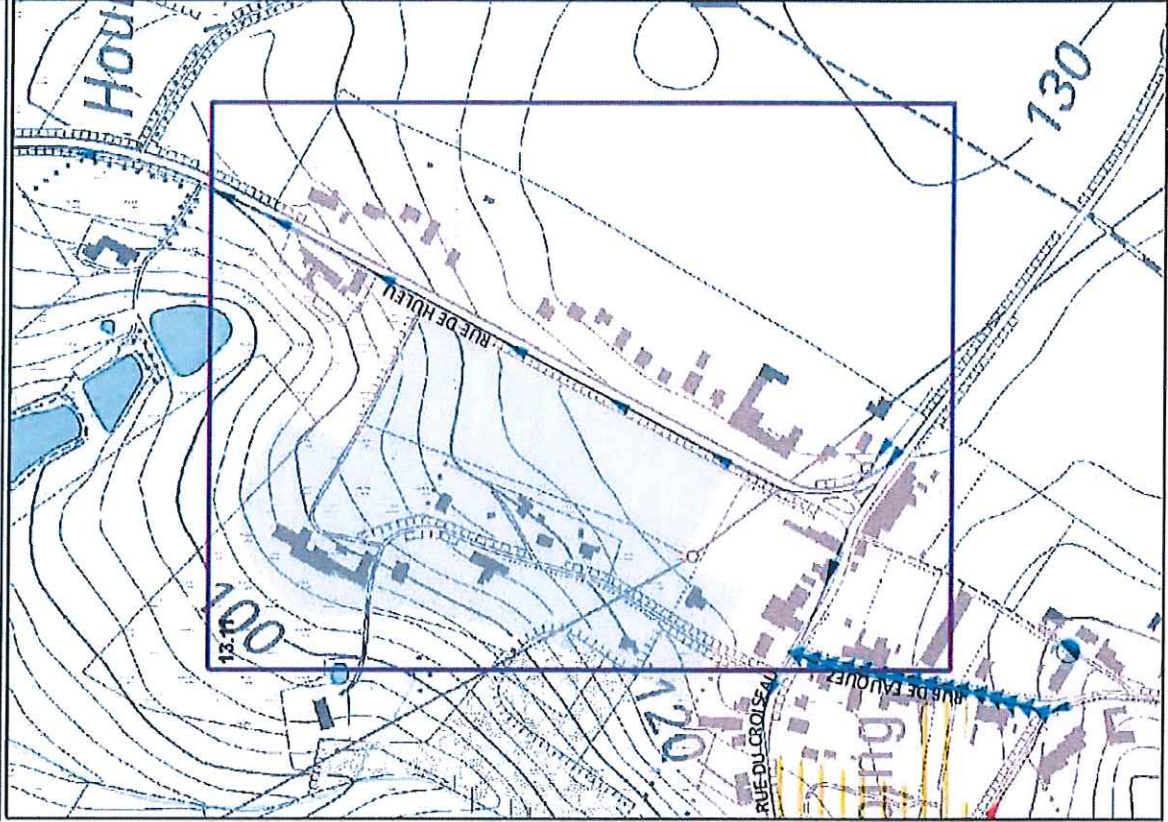
Avant-projet de modification du PASH : sous-bassin SENNE

Modification n° 13.11 - Commune d'ITTRE : Rue Haute Hourdange

Situation au PASH actuel



Proposition de modification du PASH



Société Publique
de Gestion de l'Eau (SPGE)
www.spge.be
E-mail : spge@spge.be
Siège Administratif provisoire :
Rue de la Chapelle, 10 - 1300 Ixelles
Tél. : 021.30.50.50

Régimes d'assainissement

- Collectif**
- Autonome
 - Transitoire
 - Collectif hors zone urbanisable
- Etat des ouvrages**
Le schéma d'assainissement est repris sur la carte à titre indicatif
- Existant
 - En cours de réalisation
 - En projet
 - Inexistant
- Types d'ouvrage**
- Collecteur gravitaire
 - Collect. sous pression
 - Egout gravitaire
 - Egout sous pression
 - Egout à réaliser après urbanisation
 - Step publique
 - Station de pompage
 - Station de démergement
 - Bassin d'orage
- Conduites d'exutoires**
(représentation non exhaustive)
- Existant
 - En cours de réalisation
 - En projet
 - Inexistant
- Environnement**
- Captage
 - Z prévention rapprochée
 - Z. prévention éloignée
 - Natura 2000
 - Zone de baignade
 - Z. amont de baignade
- Fond de plan IGN**
- Eau de surface
 - Sous-bassin hydro.
 - Limite communale
- Echelle : 1:5.000